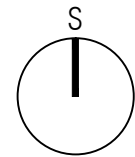


Območje gradbišča obsega celotno gradbeno parcelo.

Prostornina gradbene jame:	OBJEKT 1:	cca 470.2 m ³
	OBJEKT 2:	cca 105.6 m ³
	SKUPAJ:	cca 575.8 m ³

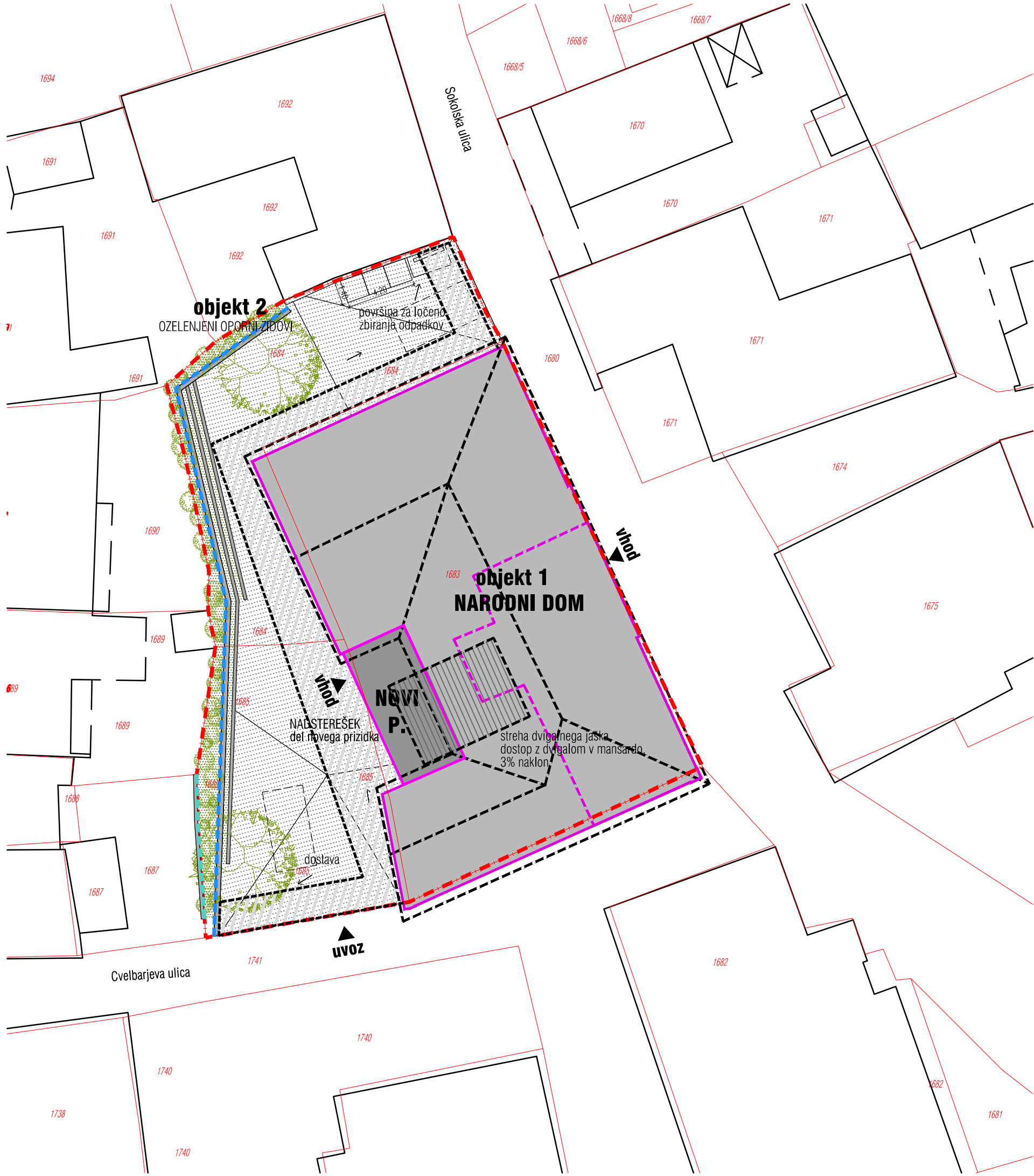
LEGENDA:

- meja gradbene parcele
- parcelne meje
- parcelne številke
- 2449/1
- objekt NA STIKU Z ZEMLJIŠČEM - P
- ZAZIDANA POVRŠINA - navpična projekcija zunajih dim. stavbe na zemljišče - OBSTOJEČE
- navpična projekcija strehe na zemljišče - S
- novi posegi v strešnem delu objekta
- odstranitev terena do kote ±0.00=177,12 m.n.v.
- območje gradbene jame
- območje odstranitve PRIZIDKA OBJEKTA 1
- območje odstranitve OBJEKTA 3
- ±0.00=177,10 m.n.v.



zeLOA

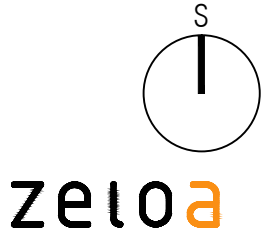
investitor:	Mestna občina Novo mesto	projektant:	ZELOA d.o.o.
	Seidlova cesta 1, 8000 Novo mesto		Ptujška ulica 19, 1000 Ljubljana
objekt:	Narodni dom Novo mesto	vodja projekta:	Anže Zalaznik u.d.i.a.
			ZAPS 1123 PA PPN
vrsta projektne dokumentacije:	PZI	pooblaščen arhitekt:	Petra Ostanek u.d.i.a.
vrsta načrta:	LOKACIJSKI PRIKAZI		ZAPS 1238 PA PPN
vsebina risbe:	PREGLEDNA SITUACIJA	št. projekta:	213-20
merilo:	1:250	datum:	junij 2024
		št. lista:	01



LEGENDA:

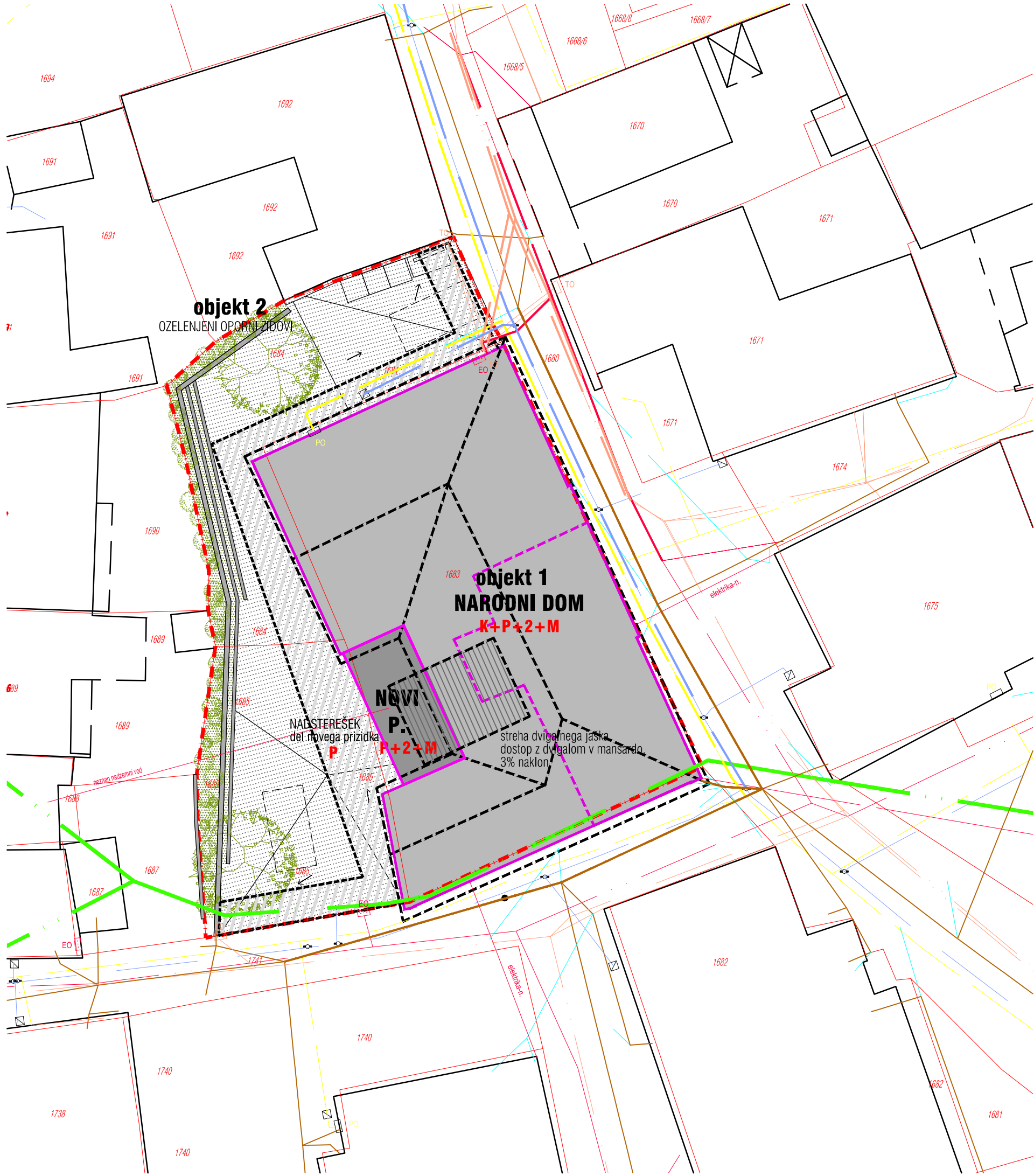
- meja gradbene parcele
- parcelne meje
- 2449/1 parcelne številke
- objekt NA STIKU Z ZEMLJIŠČEM - P
- NAZIDANA POVRŠINA - navpična projekcija zunajih dim. stavbe na zemljišče - OBSTOJEČE
- NAZIDANA POVRŠINA - navpična projekcija zunajih dim. stavbe na zemljišče - NOVI PRIZIDEK
- NAZIDANA POVRŠINA - navpična projekcija zunajih dim. stavbe na zemljišče - NOVI NADSTREŠEK
- zelenica
- tlakovano
- najbolj izpostavljeni PODZEMNI DELI objekta - K
- navpična projekcija strehe na zemljišče - S
- novi posegi v strešnem delu objekta

±0.00=177,10 m.n.v.



investitor:	Mestna občina Novo mesto	projektant:	ZELOA d.o.o.
	Seidlova cesta 1, 8000 Novo mesto		Ptujska ulica 19, 1000 Ljubljana
objekt:	Narodni dom Novo mesto	vodja projekta:	Anže Zalaznik u.d.i.a.
			ZAPS 1123 PA PPN
vrsta projektna dokumentacije:	PZI	pooblaščen arhitekt:	Petra Ostanek u.d.i.a.
vrsta načrta:	LOKACIJSKI PRIKAZI		ZAPS 1238 PA PPN
vsebina risbe:	SITUACIJA, ZU. UREDITEV IN ODPORTE POVRŠINE	št. projekta:	213-20
merilo:	1:250	datum:	junij 2024
		št. načrta:	213-20-VN
		št. lista:	02

PRIKAZ SITUACIJE, ZU. UREDITVE IN OD. POVRŠIN



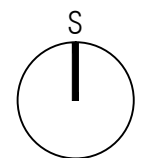
- LEGENDA :
- OBSTOJEČE:
- meteorna kanalizacija (mešan vod)
 - fekalna kanalizacija
 - vodovod
 - plinovod
 - elektrika EVNN / podzemni
 - el. komunikacije TELEKOM SLOVENIJ d.d. / podzemni
 - KKS TELEMACH / zračni vod in po fasadah stavb

- LEGENDA:
- meja gradbene parcele
 - parcelne meje
 - 2449/1 parcelne številke
 - objekt NA STIKU Z ZEMLJIŠČEM - P
 - NAJBLJIZ POSTAVLJENI PODZEMNI DELI OBJEKTA - K
 - navpična projekcija strehe na zemljišče - S
 - novi posegi v strešnem delu objekta
 - ZAČRTOVA PLOŠČINA - navpična projekcija zunaj dim. stavbe na zemljišče - OBSTOJEČE
 - ZAČRTOVA PLOŠČINA - navpična projekcija zunaj dim. stavbe na zemljišče - NOVI PRIZIDEK
 - ZAČRTOVA PLOŠČINA - navpična projekcija zunaj dim. stavbe na zemljišče - NOVI NADSTREŠEK
 - zelenica
 - tlakovano

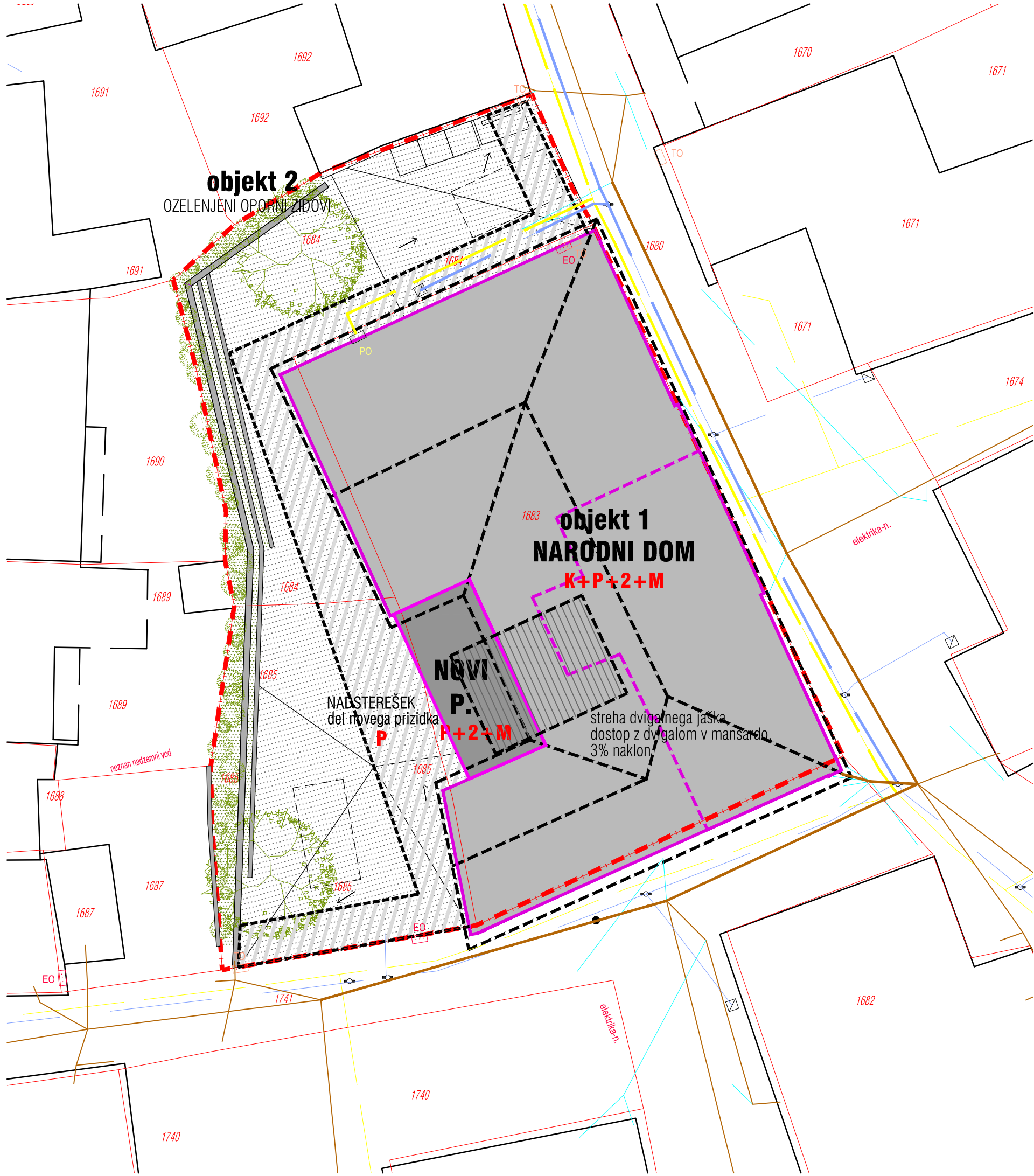
±0.00=177,10 m.n.v.

investitor:	Mestna občina Novo mesto	projektant:	ZELOA d.o.o.
	Seidlova cesta 1, 8000 Novo mesto		Ptujska ulica 19, 1000 Ljubljana
objekt:	Narodni dom Novo mesto	vodja projekta:	Anže Zalaznik u.d.i.a.
			ZAPS 1123 PA PPN
vrsta projektne dokumentacije:	PZI	pooblaščen arhitekt:	Petra Ostanek u.d.i.a.
vrsta načrta:	LOKACIJSKI PRIKAZI		ZAPS 1238 PA PPN
vsebina risbe:	ZBIRNI P. MIN. KOM. OSKRBE O. IN PRI. O. NA GJI	št. projekta:	213-20
merilo:	1:250	datum:	junij 2024
		št. načrta:	213-20-VN
		št. lista:	03

ZBIRNI PRIKAZ MIN. KOMUNALNE OSKRBE OBJEKTA
IN PRIKLJUČEVANJA OBJEKTA NA GJI



zeLOA




- LEGENDA :
- OBSTOJEČE:
- meteorna kanalizacija (mešan vod)
 - fekalna kanalizacija
 - vodovod
 - plinovod

- LEGENDA:
- meja gradbene parcele
 - parcelne meje
 - 2449/1 parcelne številke
 - objekt NA STIKU Z ZEMLJIŠČEM - P
 - NAJbolj izpostavljeni PODZEMNI DELI objekta - K
 - navpična projekcija strehe na zemljišče - S
 - novi posegi v strešnem delu objekta
 - ZAŠIDANA POVRŠINA - navpična projekcija zunajih dim. stavbe na zemljišče - OBSTOJEČE
 - ZAŠIDANA POVRŠINA - navpična projekcija zunajih dim. stavbe na zemljišče - NOVI PRIZIDEK
 - ZAŠIDANA POVRŠINA - navpična projekcija zunajih dim. stavbe na zemljišče - NOVI NADSTEREŠEK
 - zelenica
 - tlakovano

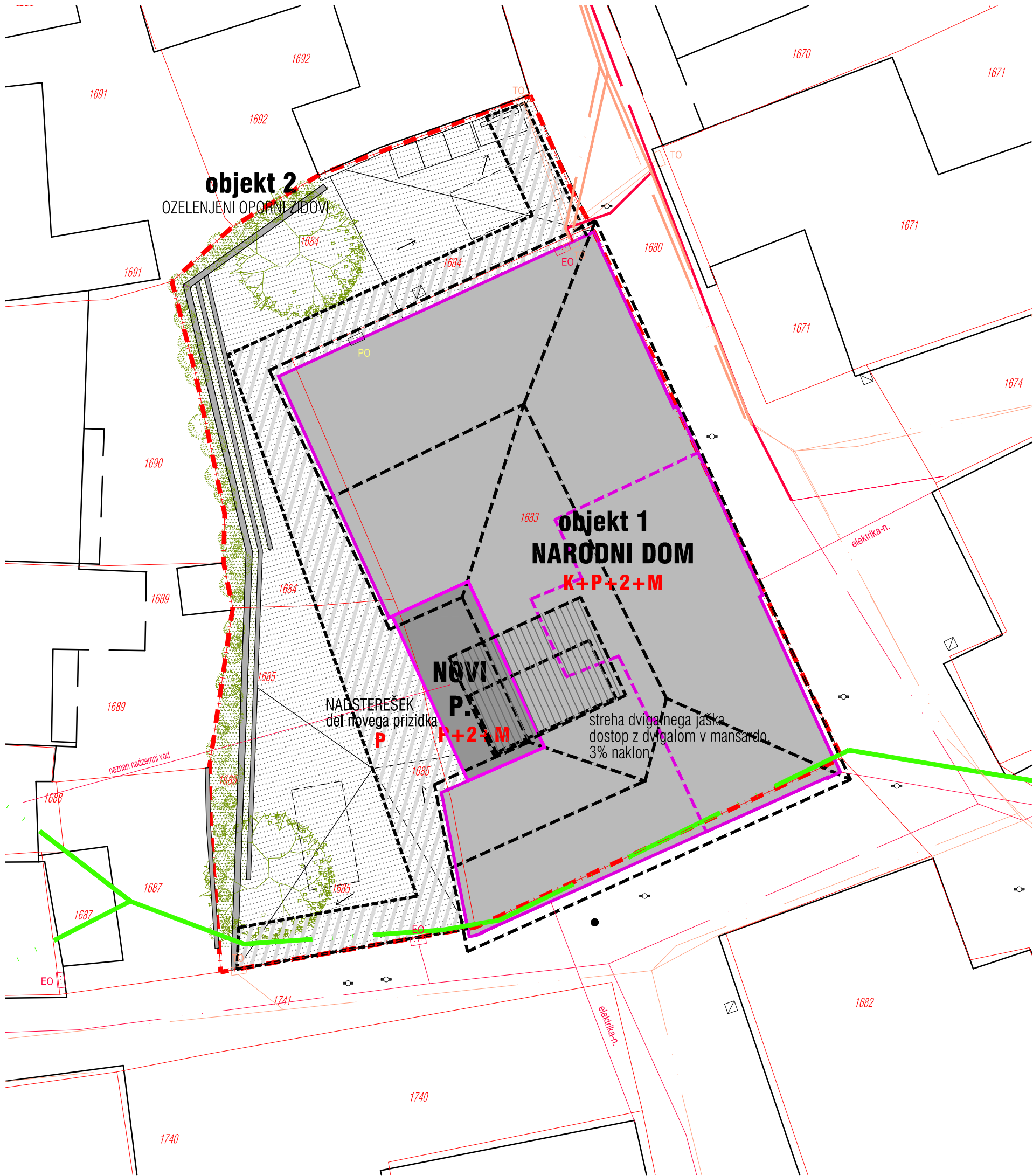
±0.00=177,10 m.n.v.

investitor:	Mestna občina Novo mesto	projektant:	ZELOA d.o.o.
	Seidlova cesta 1, 8000 Novo mesto		Ptujska ulica 19, 1000 Ljubljana
objekt:	Narodni dom Novo mesto	vodja projekta:	Anže Zalaznik u.d.i.a.
			ZAPS 1123 PA PPN
vrsta projektna dokumentacije:	PZI	pooblašteni arhitekt:	Petra Ostanek u.d.i.a.
			ZAPS 1238 PA PPN
vrsta načrta:	LOKACIJSKI PRIKAZI	št. projekta:	213-20
		št. načrta:	213-20-VN
vsebina risbe:	ZBIRNI P. MIN. KOM. OSKRBE O. 01	datum:	junij 2024
		št. lista:	03.01
merilo:	1:200		

ZBIRNI PRIKAZ MIN. KOMUNALNE OSKRBE OBJEKTA
IN PRIKLJUČEVANJA OBJEKTA NA GJI 01



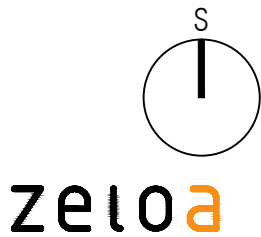
ZELOA



- LEGENDA :
- OBSTOJEČE:
- elektrika EVNN / podzemni
 - el. komunikacije TELEKOM SLOVENIJ d.d. / podzemni
 - KKS TELEMACH / zračni vod in po fasadah stavb

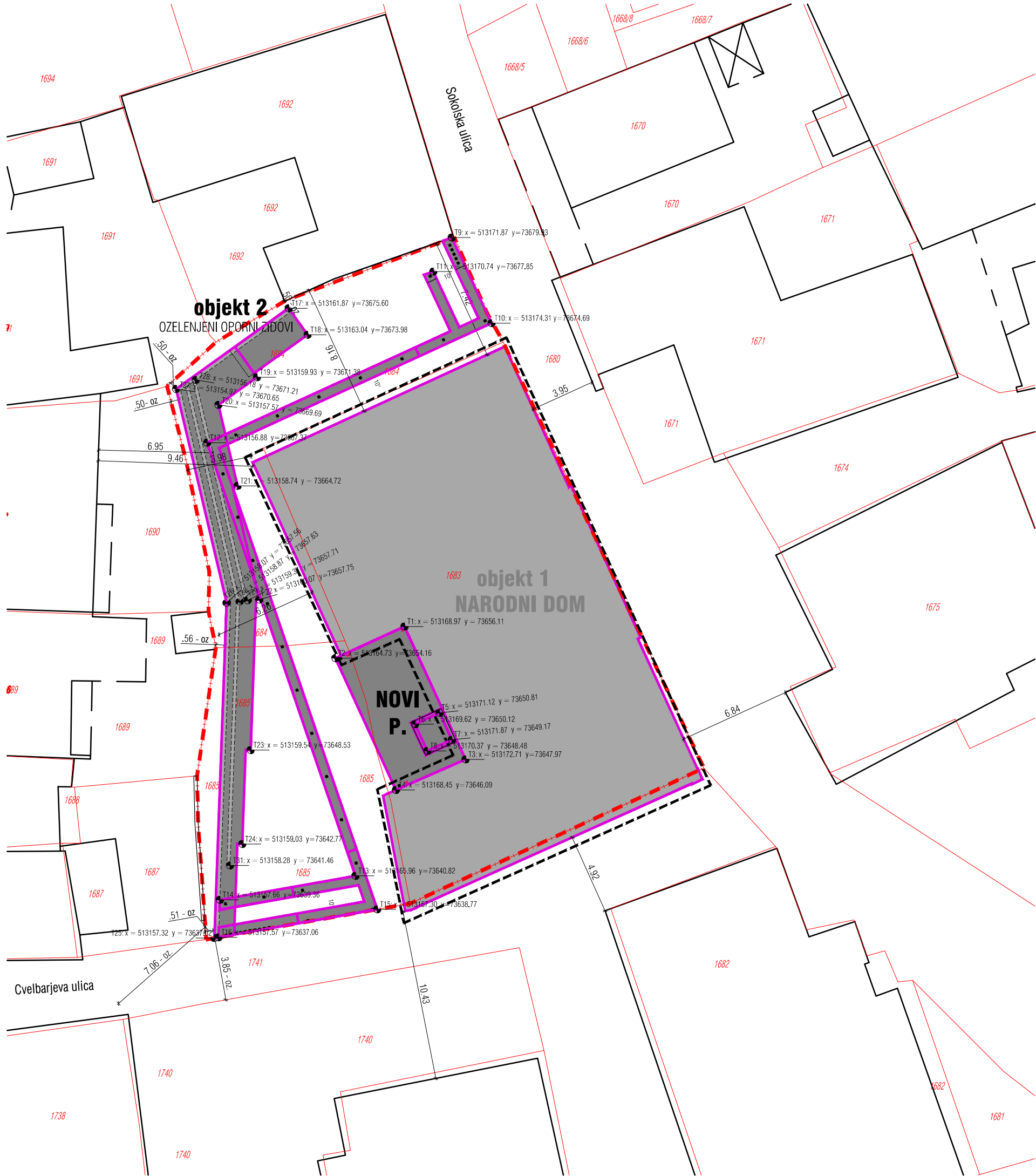
- LEGENDA:
- meja gradbene parcele
 - parcelne meje
 - 2449/1 parcelne številke
 - objekt NA STIKU Z ZEMLJIŠČEM - P
 - NAJbolj izpostavljeni PODZEMNI DELI objekta - K
 - navpična projekcija strehe na zemljišče - S
 - novi posegi v strešnem delu objekta
 - ZAČIDANA POVRŠINA - navpična projekcija zunajih dim. stavbe na zemljišče - OBSTOJEČE
 - ZAČIDANA POVRŠINA - navpična projekcija zunajih dim. stavbe na zemljišče - NOVI PRIZIDEK
 - ZAČIDANA POVRŠINA - navpična projekcija zunajih dim. stavbe na zemljišče - NOVI NADSTREŠEK
 - zelenica
 - tlakovano

±0.00=177,10 m.n.v.



investitor:	Mestna občina Novo mesto	projektant:	ZELOA d.o.o.
	Seidlova cesta 1, 8000 Novo mesto		Ptujska ulica 19, 1000 Ljubljana
objekt:	Narodni dom Novo mesto	vodja projekta:	Anže Zalaznik u.d.i.a.
			ZAPS 1123 PA PPN
vrsta projektna dokumentacije:	PZI	pooblašteni arhitekt:	Petra Ostanek u.d.i.a.
			ZAPS 1238 PA PPN
vrsta načrta:	LOKACIJSKI PRIKAZI	št. projekta:	213-20
		št. načrta:	213-20-VN
vsebina risbe:	ZBIRNI P. MIN. KOM. OSKRBE O. 02	datum:	junij 2024
		št. lista:	03.02
merilo:	1:200		

ZBIRNI PRIKAZ MIN. KOMUNALNE OSKRBE OBJEKTA
IN PRIKLJUČEVANJA OBJEKTA NA GJI 02



ZAKOLIČBA:

zakoličba temelne plošče novega PRIZIDKA:

T1 : x = 513168.97 y = 73656.11
T2 : x = 513164.73 y=73654.16
T3 : x = 513172.71 y=73647.97
T4 : x = 513168.45 y=73646.09

zakoličba notranjih robov dvigalnega jaška v PRIZIDKU:

T5 : x = 513171.12 y = 73650.81
T6 : x = 513169.62 y = 73650.12
T7 : x = 513171.87 y = 73649.17
T8 : x = 513170.37 y = 73648.48

zakoličba temeljev NADSTREŠKA:

T9 : x = 513171.87 y=73679.93
T10 : x = 513174.31 y=73674.69
T11 : x = 513170.74 y=73677.85
T12 : x = 513156.88 y=73667.37
T13 : x = 513165.96 y=73640.82
T14 : x = 513157.66 y=73639.36
T15 : x = 513167.30 y=73638.77
T16 : x = 513157.57 y=73637.06

zakoličba temeljev OBJEKTA 2 (oporni zid):

T17 : x = 513161.87 y=73675.60
T18 : x = 513163.04 y=73673.98
T19 : x = 513159.93 y = 73671.38
T20 : x = 513157.57 y = 73669.69
T21 : x = 513158.74 y = 73664.72
T22 : x = 513160.07 y=73657.75
T23 : x = 513159.54 y=73648.53
T24 : x = 513159.03 y=73642.77
T25 : x = 513157.32 y = 73637.02
T26 : x = 513158.07 y = 73657.56
T27 : x = 513154.97 y = 73670.65

zakoličba ostalih sten OBJEKTA 2 (oporni zid):

T28 : x = 513156.18 y = 73671.21
T29 : x = 513159.37 y = 73657.71
T30 : x = 513158.87 y = 73657.63
T31 : x = 513158.28 y = 73641.46

LEGENDA:

- meja gradbene parcele
- parcelne meje
- 2449/1 parcelne številke
- objekt NA STIKU Z ZEMLJIŠČEM - P
- ZAZIDANA POVRŠINA - navpična projekcija zunajih dim. stavbe na zemljišče - OBSTOJEČE
- ZAZIDANA POVRŠINA - temelji - NOVI PRIZIDEK , NADSTREŠNICA in OBJEKT 2

- najbolj izpostavljeni PODZEMNI DELI objekta - K
- navpična projekcija strehe na zemljišče - S

±0.00=177,10 m.n.v.

investitor:	Mestna občina Novo mesto	projektant:	ZELOA d.o.o.
	Seidlova cesta 1, 8000 Novo mesto		Ptujska ulica 19, 1000 Ljubljana
objekt:	Narodni dom Novo mesto	vodja projekta:	Anže Zalaznik u.d.i.a.
			ZAPS 1123 PA PPN
vrsta projektne dokumentacije:	PZI	pooblaščen arhitekt:	Petra Ostanek u.d.i.a.
vrsta načrta:	LOKACIJSKI PRIKAZI		ZAPS 1238 PA PPN
vsebina risbe:	ZAKOLIČBA	št. projekta:	213-20
merilo:	1:250	datum:	junij 2024
		št. načrta:	213-20-VN
		št. lista:	04

